

# Lettre d'information d'ArchéoJuraSites

ArchéoJuraSites

Juillet 2024

## Refonte du diaporama « La découverte d'André Berthier »

Un groupe d'administrateurs a conçu et produit une nouvelle version de la vidéo «La découverte d'André Berthier», qui est présentée à la Maison d'ArchéoJuraSites. Si le contenu est bien toujours le même, c'est plutôt le déroulé des informations qui a été structuré différemment. Les thématiques «Étude de Territoire» et apport du LiDAR ont été insérées dans le nouveau diaporama, dont le format (diaporama et non vidéo) facilitera d'éventuelles actualisations ultérieures. Cette nouvelle version est en place pour la saison estivale 2024.



## Formation des bénévoles chargés des visites

La journée de formation du 16 mars a réuni 10 membres de l'association, qui assurent régulièrement la conduite de groupes dans le cadre des visites guidées de l'été. La demande avait été formulée par certains, soucieux de réfléchir à la conduite de cette activité et d'en améliorer le déroulement. Comment préparer sa visite ? Quels objectifs se donner ? Quels supports de documentation présenter ? Comment gérer un groupe de visiteurs ? Quelle posture adopter ? Transmetteur ? Médiateur ? Autant de points qui ont été abordés au cours de cette journée, pilotée par un intervenant de l'association du Patrimoine des Pays de l'Ain. Les échanges et partages d'expériences entre participants ont enrichi le contenu de la journée. Une demande de subvention auprès du FDVA (Fonds pour le développement de la Vie Associative) avait été déposée dans le cadre de la formation de bénévoles.

Cette aide d'un montant de 800 € a permis de financer intégralement cette formation.

## Renouvellement des tables de lecture des trois belvédères de Chaux-des-Crotenay

ArchéoJuraSites a été sollicitée par le service tourisme de la Communauté de Communes Champagnole Nozeroy Jura pour participer à la rédaction des tables de lecture des belvédères situés sur la commune de Chaux-des-Crotenay (Belvédère du Rachet, Belvédère des Prés Grillet et Belvédère à Taiclet). Trois buts de promenade pour les amateurs de nature et de randonnée qui leur permettront de découvrir et apprécier les paysages si particuliers du plateau de Chaux-des-Crotenay.



## ArchéoJuraSites dans le réseau JuraMusées

En fin d'année 2023, une convention a été signée avec le Conseil Départemental du Jura permettant l'intégration d'ArchéoJuraSites dans le réseau JuraMusées. Ce réseau couvre l'ensemble du territoire jurassien et contribue à la promotion et la diffusion culturelle de 53 sites et musées bénéficiant du soutien du Conseil Départemental. Pour la saison 2024, ArchéoJuraSites ne figurera que sur le site web JuraMusées car la plaquette papier a été rééditée en mai 2023 et ne l'est que tous les deux ans.



<https://www.juramusées.fr/les-sites-musees/>

## Assemblée générale ordinaire 2024

L'assemblée générale ordinaire d'ArchéoJuraSites s'est déroulée le samedi 23 mars 2024 à Chaux-des-Crotenay, en présence de Monsieur Gilbert Blondeau, conseiller départemental, et de Madame Claire Berthier.

Dans son rapport moral et d'activité, la Présidente, Françoise Dubois, a rappelé les temps forts de l'année écoulée et particulièrement la publication du rapport d'expertise du mobilier André Berthier par la société Archeodunum. Il s'agit là du premier rapport scientifique officiel concernant la découverte Berthier, un hommage justifié, rendu à cet homme et à son investissement pour la cause qu'il a portée mais aussi une reconnaissance au sein du domaine scientifique. Ce rapport est déposé sur la plateforme en ligne d'archives scientifiques ouvertes HAL (CNRS).

Ont été évoquées également les différentes actions conduites par ArchéoJuraSites, actions récurrentes telles que l'organisation de visites du site et la tenue de permanences à l'Espace André Berthier et actions particulières telles que la formation de 9 administrateurs à la gestion du Portail des Archives afin d'assurer la pérennisation de la maintenance de cet important outil.

Les travaux des 3 collègues ont été présentés par les vice-présidents, Bruno Guinchard (collège André Berthier), Valbert Pique et Véronique Guérif-Prost (collège Château médiéval) et Sylvain Fichot (collège Territoire & patrimoine). Se reporter au compte rendu complet de l'AG sur le site web, dans l'espace adhérent/assemblées générales.

## Conseil d'administration 2024-2025

L'Assemblée générale a procédé au renouvellement d'un tiers des membres du Conseil d'administration. Les 6 membres sortants (Patrice Bonnet, François Chambon, Virginie Maffre, Raymond Métra, Gyliane Millet, Jean Poncet) ont été élus à l'unanimité, ainsi que les 2 nouveaux candidats : Philippe Pété et Valbert Pique.

Philippe Pété est engagé depuis plusieurs années dans l'accompagnement des visites guidées et la Journée Déc...Ouvertes ; quant à Valbert Pique, il est très impliqué dans le collège Château et participe activement au chantier de fouilles et à l'élaboration des documents de communication sur le château.



## Hommage à nos anciens

À l'issue de l'AG, un hommage a été rendu par Daniel Coulon à Nicole Gérard, qui a longtemps accompagné André Berthier dans ses visites de terrain et a assuré les fonctions de trésorière de l'association de 1995 à 2012,



puis, par Françoise Dubois à Jean-Pierre Fumey qui n'a pas souhaité renouveler son mandat d'administrateur après 34 années de fidèles services :

« ....Tu as vécu tous les aménagements de la salle d'exposition, d'abord Musée à la salle André Berthier au rez-de-chaussée de la Mairie puis les travaux et l'installation d'ArchéoJuraSites dans l'ancienne poste, le siège actuel de l'association. Tu as une connaissance parfaite des différents épisodes de la vie de l'association, une mémoire précieuse et sans faille pour évoquer les campagnes des équipes Berthier.... », a souligné Françoise Dubois dans son propos.

L'association adresse à tous deux sa profonde reconnaissance.

## Conférence : Les fouilles au Mormont, site celtique du Canton de Vaud (Suisse)

L'après-midi de l'Assemblée générale, 23 mars, la conférence donnée par Madame Julia Genechesi, Directrice adjointe du Musée cantonal d'Archéologie et d'Histoire de Lausanne, a été suivie par environ 80 personnes. La conférencière a relaté avec passion l'histoire de ce site celtique, à l'origine une colline, rongée peu à peu par l'extension d'une carrière d'extraction du calcaire, puis devenue site archéologique et objet de fouilles de 2006 à 2016. Un site extraordinaire qui a révélé l'existence de 250 fosses cylindriques du second Âge du Fer essentiellement, renfermant des quantités d'objets variés, d'ossements d'animaux et de squelettes humains, entiers ou morcelés. La conférencière a évoqué les mystères qui planent toujours sur ce site et a souligné les incertitudes et les questionnements suscités par ces découvertes.



## Publication du rapport OPUS II

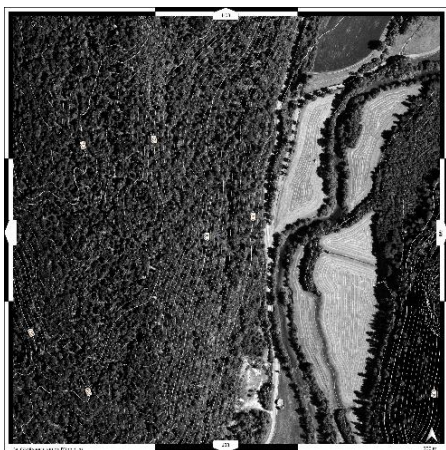
C'est courant juin que le rapport OPUS II a été finalisé et imprimé à l'École Nationale d'Architecture de Lyon. Il est une belle illustration de la collaboration entre l'association ArchéoJuraSites, et un pôle de scientifiques qui, par l'intermédiaire de François Chambon, Président de l'Association de l'Oppidum, a mis une technologie moderne d'investigation de terrain par relevé LiDAR au service de ce territoire. L'atlas d'OPUS II, cœur de l'étude, constitue un exceptionnel catalogue des différentes singularités et vestiges recensés sur le secteur de Syam, Crans, Sirod et Bourg-de-Sirod. Il est découpé en 37 tesselles, carrés de 750 m de côté qui ont été étudiées avec la même méthode que pour OPUS I.

Chaque tesselle est présentée par 6 visuels différents :

1- photographie aérienne en couleur de 2017 avec mention de l'emplacement des singularités et autres vestiges anthropiques,



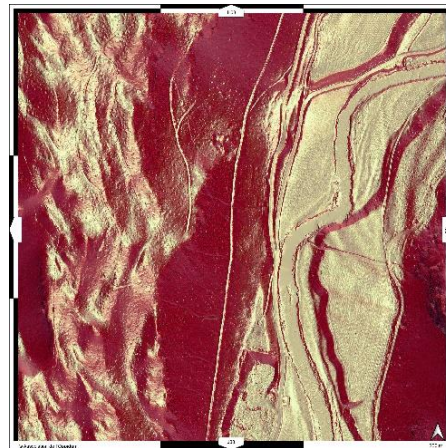
2- la même photographie aérienne en noir et blanc avec une représentation topographique affichant les courbes de niveau en blanc,



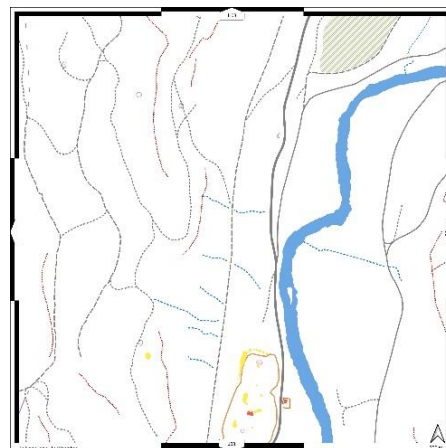
3- photographie aérienne historique de 1958 qui traduit l'évolution du paysage en plus de 50 ans,



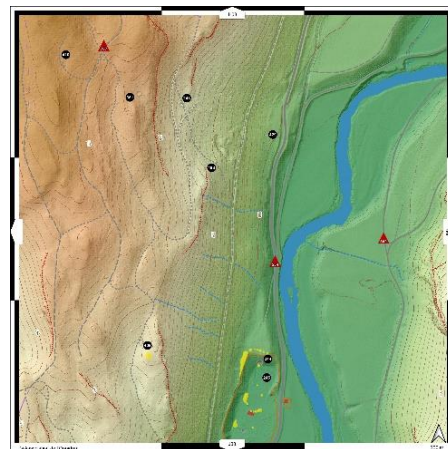
4- un cliché issu du relevé LiDAR avec filtre Relief métallique,



5- une illustration faisant ressortir l'ensemble des tracés et surfaces caractéristiques du territoire,



6- une dernière illustration reprenant les mêmes tracés, sur un fond topographique qui permet de mieux apprécier l'articulation des différents éléments avec le relief. Ce visuel mentionne aussi



la localisation des différents vestiges et autres singularités mentionnés dans cette tesselle, et des cotes altimétriques, qui servent de référence et de repère pour localiser les vestiges.

L'étude approfondie des clichés LiDAR et le recours à des filtres variés ont permis, d'une part de confirmer l'existence de la plupart des structures anthropiques découvertes par André Berthier, d'autre part de révéler de nouvelles singularités en creux ou en élévation. Chacune de ces structures a fait l'objet d'une notice publiée dans ce rapport OPUS II qui sera remis prochainement aux autorités locales et archéologiques. Ces travaux seront présentés par François Chambon, à l'occasion de la **Journée Déc...Ouvertes, le 18 août 2024**, en seconde partie de l'après-midi. (Voir le programme de la journée Déc...Ouvertes)

## Forum d'échanges entre professionnels du tourisme

ArchéoJuraSites a été présente en tant qu'exposant à la Bourse d'Échanges, organisée par le Comité départemental du Tourisme, qui s'est tenue à Champagnole, le 7 mai 2024. Cette manifestation vise à faire (re)découvrir l'offre touristique jurassienne et consiste en un échange de documentation touristique entre les exposants participants (Offices de tourisme, musées, structures accueillant du public) et les visiteurs de ce forum, professionnels du tourisme (hôteliers, campings, chambres d'hôte et de gîtes ruraux, centres d'hébergement...etc.). Ce forum permet surtout de se faire connaître, d'échanger sur les ressources et les animations proposées par l'organisme présent. De nombreux contacts ont ainsi été établis, au niveau d'ArchéoJuraSites.

## Visite au Musée de Champagnole

Afin, notamment, d'approfondir sa connaissance des collections exposées, le Conseil d'administration d'ArchéoJuraSites a souhaité renforcer ses liens avec le Musée d'Archéologie de Champagnole, membre du réseau départemental *JuraMusées*. Une visite privée a été assurée par Madame Sandra Coullenot, médiatrice culturelle, le vendredi 24 mai et suivie par plusieurs administrateurs et membres actifs d'ArchéoJuraSites. Madame Coullenot a donné d'abord quelques informations concernant l'histoire du musée puis elle a présenté les collections gallo-romaine et mérovingienne provenant des sites de Champagnole et ses environs proches : objets retraçant la vie quotidienne des habitants installés dans la région du I<sup>er</sup> au VII<sup>e</sup> siècle.



Ce premier contact devrait être prolongé, d'un commun accord, par d'autres échanges à venir entre ArchéoJuraSites et l'espace culturel Musée/Médiathèque de Champagnole. À la demande de Madame Coullenot et de ses collègues, une visite guidée du site de Syam - Chaux-des-Crotenay a notamment été programmée par ArchéoJuraSites à leur intention.

## En route pour la saison estivale Déc...Ouvertes 2024

C'est le dimanche 18 août qu'aura lieu la grande manifestation annuelle d'ArchéoJuraSites. Elle est ouverte à tous les publics intéressés, adhérents ou non et la participation est gratuite. En 2<sup>e</sup> partie d'après-midi, une présentation du rapport OPUS II sera assurée par François Chambon, Président de l'Association de l'Oppidum et membre du Conseil d'administration d'ArchéoJuraSites.

Le programme de cette journée est joint à la présente Lettre de Juillet 2024. Afin d'aider dans le choix des visites, un descriptif plus détaillé de chaque visite sera publié sur le site web. Pour faciliter l'organisation de cette journée, il est souhaitable de s'inscrire aux visites par mail ([info@archeojurasites.org](mailto:info@archeojurasites.org)) ou via le site web (<https://www.archeojurasites.org>) ou par téléphone (06 03 30 70 60).

## Accueil et visites pendant l'été 2024

Les traditionnelles visites "à la journée" ont repris dès la fin avril. Elles sont l'objet de demandes émanant de groupes privés (minimum 5 personnes) ou d'associations. Elles peuvent avoir lieu à différentes périodes de l'année mais nécessitent un contact préalable.

Responsable : Bruno Guinchard. Tel. 06 70 75 20 13.

Du 12 juillet au 16 août 2024, ces mêmes visites "à la journée" sont proposées les mardis et vendredis, de 9h30 à 17h30. Départ devant le court de tennis de Chaux-des-Crotenay.

Inscription obligatoire au 06 70 75 20 13.

Les permanences d'accueil à la Maison d'ArchéoJuraSites sont programmées tous les mercredis de juillet et août 2024, de 14h à 17h30. Visite gratuite de l'exposition.

## Calendrier des manifestations à venir

**Déc...Ouvertes 2024** : dimanche 18 août 2024

**Journées européennes du Patrimoine** :

dimanche 22 septembre 2024

- 14h : visite du chantier de fouilles du château médiéval de Chaux-des-Crotenay

- de 14h à 17h30 : Espace André Berthier (exposition et vidéos)

## Renouvellement des adhésions 2024

Si ce n'est pas encore fait, pensez à renouveler votre adhésion 2024 (par chèque, virement ou carte bancaire sur le site web). N'hésitez pas à nous contacter par mail, en cas de doute au sujet du règlement de votre cotisation 2024.

